

Č.	Datum	Popis	Vypracoval	Schválil
REVIZE				

Souřadnicový systém S-JTSK, Výškový systém Bpv

<p>Objednatel:</p> <p><b>Krajská správa a údržba silnic Středočeského kraje, příspěvková organizace</b> Zborovská 81/11, 150 21 Praha 5</p>	
---	--

<p>Navrhl/vypracoval:</p> <p>Tomáš Kaláb</p>	<p>Zodpovědný projektant:</p> <p>Ing. Petr Tomáš</p>	<p>Zhotovitel:</p> <div style="border: 2px solid green; padding: 5px; display: inline-block;"> <b>Agile</b> </div> <div style="border: 2px solid green; padding: 2px; display: inline-block; margin-top: 5px;"> <b>Geotechnics</b> </div> <p>Agile Geotechnics s.r.o Na Vyhlídce 286/64, 190 00 Praha 9</p>
<p>Technická kontrola:</p> <p>Ing. Petr Tomáš</p>	<p>Hlavní inženýr projektu:</p> <p>Ing. Petr Tomáš</p>	

Kraj: Středočeský kraj	Čís.sm.obj.:	S-2865/00066001/2022
Katastrální území: Zbenické Zlákovice, Dolní Lišnice, Solenice	Čís.akce:	0090-22
<p>Akce:</p> <p><b>Rekonstrukce silnic u hráze VD Orlík, 1.etapa SO 025.1 ÚPRAVA SKALNÍCH VÝCHOZŮ</b></p>	Datum:	11/2022
	Stupeň:	PDPS
	Formát:	8xA4
	Měřítko:	NTS
Část: SO 025.1 - Úprava skalních výchozů	Číslo kopie:	Číslo přílohy:
Příloha: Detaily		<b>D.1.0.2.12</b>

## SEZNAM DETAILŮ

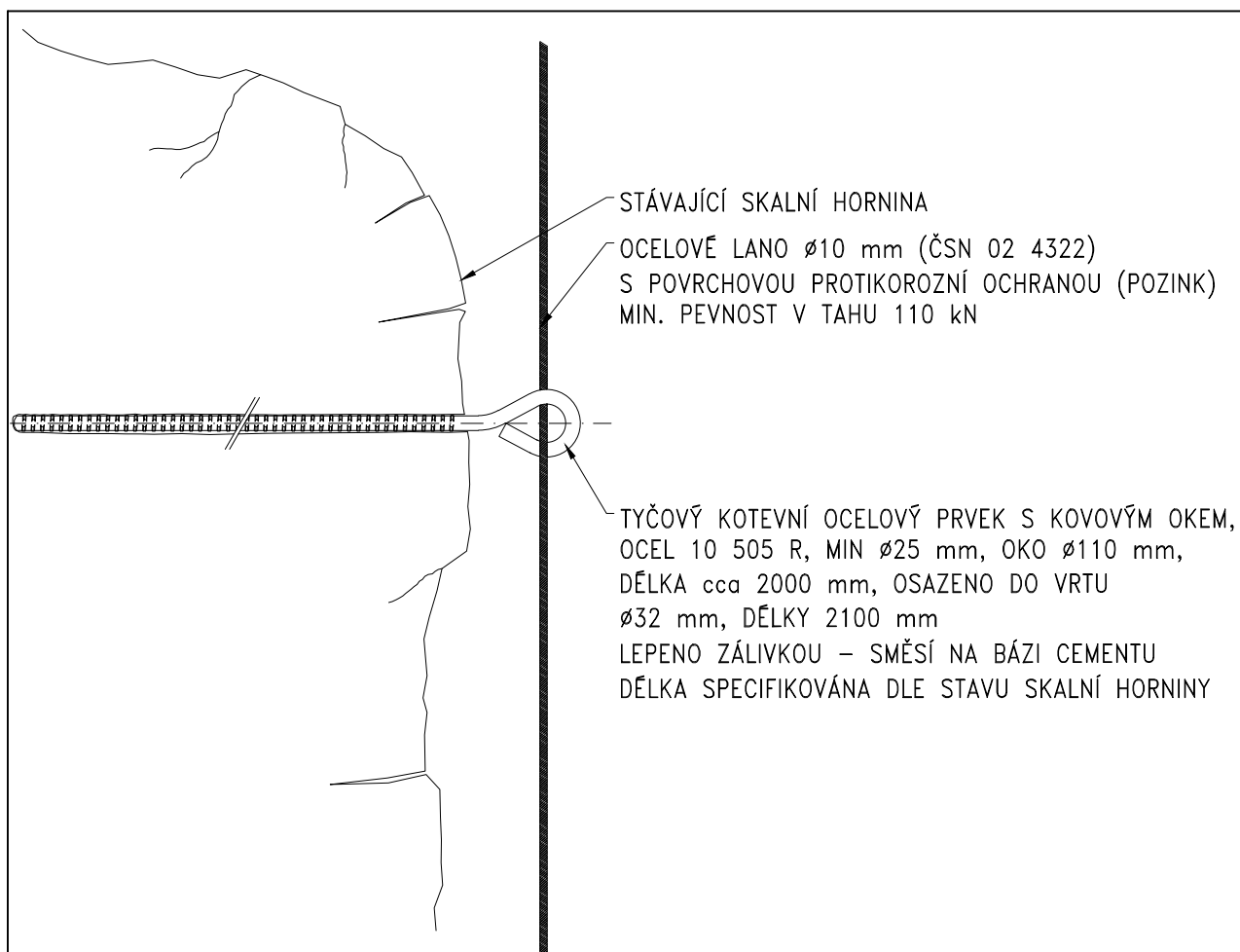
12.1 DETAIL OSAZENÍ TYČE S OKEM

12.2 DETAIL KOTVENÍ SOUSEDNÍCH  
PÁSŮ PLETIVA

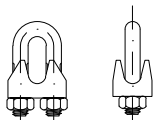
12.3 DETAIL HORNÍHO KOTVENÍ PLETIVA

12.4 DETAIL SYSTÉMOVÉHO KOTVENÍ  
PLETIVA A LAN

12.5 DETAIL PRVKŮ SANACE SKALNÍHO  
SVAHU SÍTĚMI



DETAIL LANOVÝCH SPONEK



Detail:

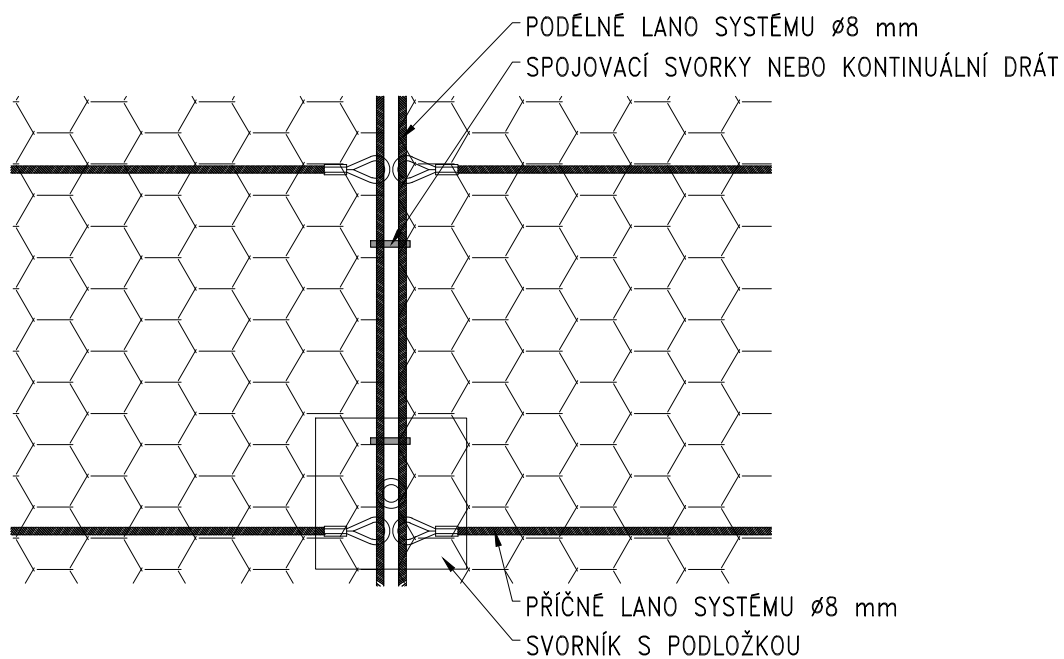
**DETAIL OSAZENÍ TYČE S OKEM**

Číslo listu:

12.1

Měřítko:

—



Detail:

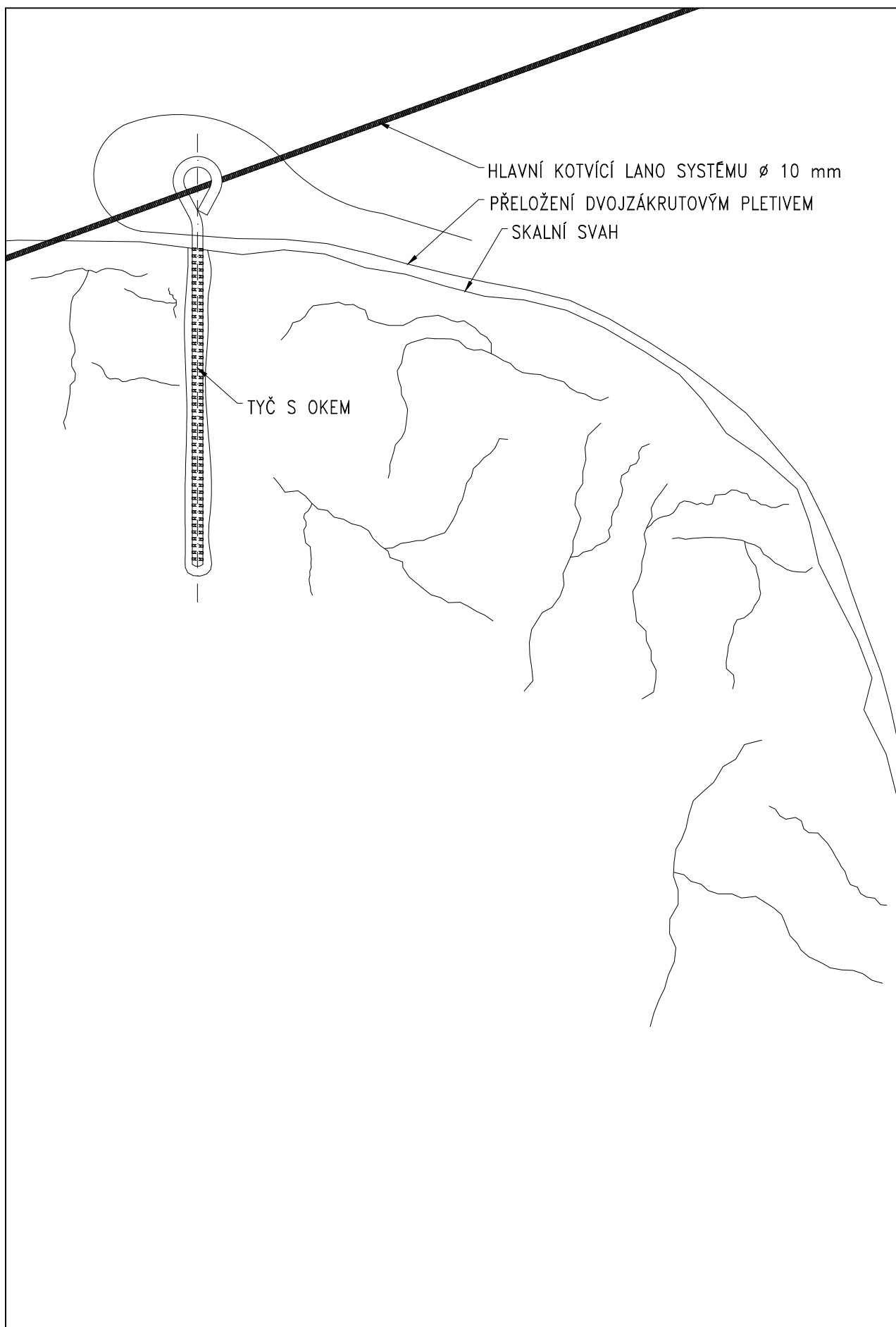
## DETAIL KOTVENÍ SOUSEDNÍCH PÁSŮ PLETIVA

Číslo listu:

12.2

Měřítko:

—



Detail:

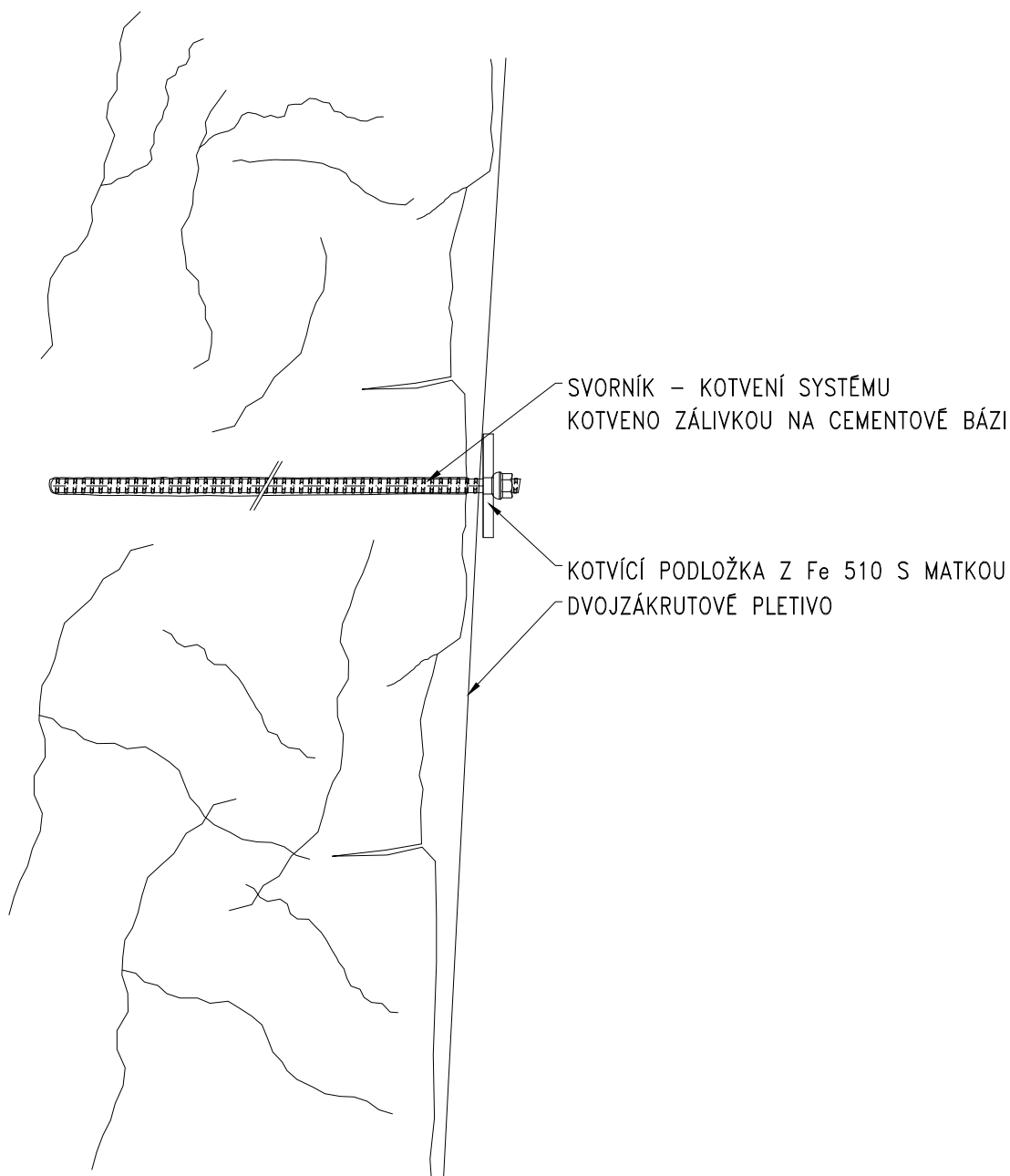
## DETAIL HORNÍHO KOTVENÍ PELTIVA

Číslo listu:

12.3

Měřítko:

—



Detail:

## DETAIL SYSTÉMOVÉHO KOTVENÍ PLETIVA A LAN

Číslo listu:

12.4

Měřítko:

—



Číslo listu: 12.5

Měřítko: —